COMUNE DI BAIANO
Provincia di Avellino



PIANO URBANISTICO COMUNALE

(Lr 16/2004 - Dgr 214/2011- Dgr 659/2007- Lr 14/1982)

aggiornato alla Dgc n. 22 del 2/4/2016 "Esame e controdeduzioni alle osservazioni"

Zonizzazione acustica
(intero territorio)

Tavola 1/3 scala 1:5.000	Sindaco *Enrico Montanaro* Assessore *Dott. Luigi Bellofatto* Responsabile unico del procedimento *Dott. Ing. Carmine Libertino* Progettista *Dott. Ing. Domenico Piccicchi* Consulenza scientifica *Dipartimento di Ingegneria Civile dell'Università di Salerno* Sistemi Territoriali srl - P.I. 04370340657 Tecnici competenti in acustica *Dott. Arch. Giovanni Centrella - Decreto Dirigenziale n. 291 del 19/11/04* *Dott.Ing. Carla Eboli - Decreto Dirigenziale n. 541 del 30/11/2012*	Firma Tavola Nomefile Tav-1-zonizzazione-acustica_5000.pdf
Aprile 2016	Cartografia: Carta tecnica numerica regionale 1998	

legenda

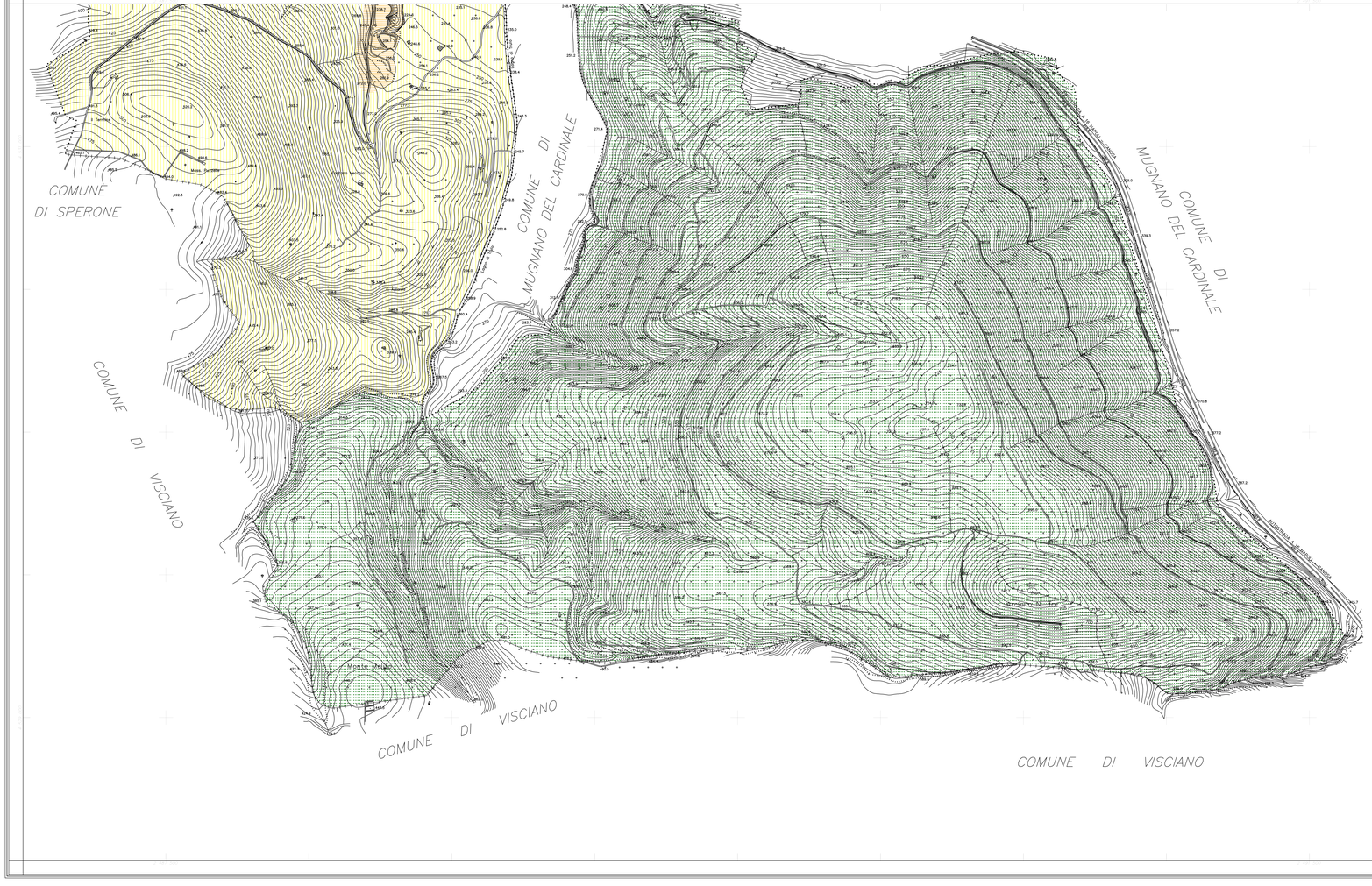
Classi acustiche definitive

- Classe I, sottozona Ia: AREE OSPEDALIERE
- Classe I, sottozona Ib: AREE SCOLASTICHE
- Classe I, sottozona Ic: AREE A VERDE ED ALTRE ZONE
- Classe II AREE PREVALENTEMENTE RESIDENZIALI
- Classe III: AREE DI TIPO MISTO
- Classe IV: AREE D'INTENSA ATTIVITA' UMANA
- Classe V: AREE PREVALENTEMENTE INDUSTRIALI
- Classe VI: AREE ESCLUSIVAMENTE INDUSTRIALI

Classi acustiche temporanee

- Classe II AREE PREVALENTEMENTE RESIDENZIALI
- Classe III: AREE DI TIPO MISTO

- viabilità di progetto
- ambito di dettaglio

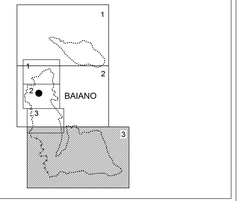


COORDINATE DEI VERTICI

	EST	NORD
N. O.	2.487.000	4.531.500
N. E.	2.492.000	4.531.500
S. O.	2.487.000	4.528.500
S. E.	2.492.000	4.528.500

RAPPRESENTAZIONE CONFORME DI GAUSS-BOAGA

QUADRO D'UNIONE




SCALA 1:5000

0 125 250 375 500 625 750 1000

Equidistanza sotto-i (per le curve a tratti sottili) 5M
L'altimetria è espressa in metri a riferita al livello medio del mare
(Mareografo di genova)

LEGENDA:



COMUNE DI BAIANO

CARTOGRAFIA NUMERICA DA RILIEVI AEROFOTOGRAMMETRICI
SCALA 1:5000

TAV. 3

Agg. n.01	Note			16/01/2007	sigla	Controllo
Rif.	Quartifi 03/03	Cartografia Comune di Baiano		scala	1:5000
Riprese aeree del: 18 maggio 2006		Restituzione del: novembre - 2006	Ricognizione del: gennaio 2007		Revisione:

Eseguito da:

Geomatic
INGEGNERIA TERRITORIALE - s.r.l.
Via G. Marconi, n.85 - 81024 Maddaloni (CE) Tel. +39 0823 437472
C.C.I.A.A. di Caserta - REA 198141 Fax +39 0823 436877
P. IVA: 03923620618 e-mail geomatic@tin.it