COMUNE DI BAIANO
Provincia di Avellino

PIANO URBANISTICO COMUNALE

(Lr 16/2004 - Dgr 214/2011- Dgr 659/2007- Lr 14/1982)

aggiornato alla Dgc n. 22 del 2/4/2016 "Esame e controdeduzioni alle osservazioni"

Zonizzazione acustica
(intero territorio)

Tavola 1/1	Sindaco *Enrico Montanaro* Assessore *Dott. Luigi Bellofatto* Responsabile unico del procedimento *Dott. Ing. Carmine Libertino* Progettista *Dott. Ing. Domenico Piciocchi*	Firma
scala 1:5.000	Consulenza scientifica *Dipartimento di Ingegneria Civile dell'Università di Salerno* Sistemi Territoriali srl - P.I. 04370340657 Tecnici competenti in acustica *Dott. Arch. Giovanni Centrella* - Decreto Dirigenziale n. 261 del 19/11/04 *Dott.Ing. Carla Eboli* - Decreto Dirigenziale n. 541 del 30/11/2012	Timbro
Aprile 2016	*Cartografia: Carta tecnica numerica regionale 1998*	Nomefile *Tav 1-zonizzazione acustica_5000.pdf*

legenda

Classi acustiche definitive

- Classe I, sottozona Ia: AREE OSPEDALIERE
- Classe I, sottozona Ib: AREE SCOLASTICHE
- Classe I, sottozona Ic: AREE A VERDE ED ALTRE ZONE
- Classe II AREE PREVALENTEMENTE RESIDENZIALI
- Classe III: AREE DI TIPO MISTO
- Classe IV: AREE D'INTENSA ATTIVITA' UMANA
- Classe V: AREE PREVALENTEMENTE INDUSTRIALI
- Classe VI: AREE ESCLUSIVAMENTE INDUSTRIALI

Classi acustiche temporanee

- Classe II AREE PREVALENTEMENTE RESIDENZIALI
- Classe III: AREE DI TIPO MISTO

viabilità di progetto

ambito di dettaglio

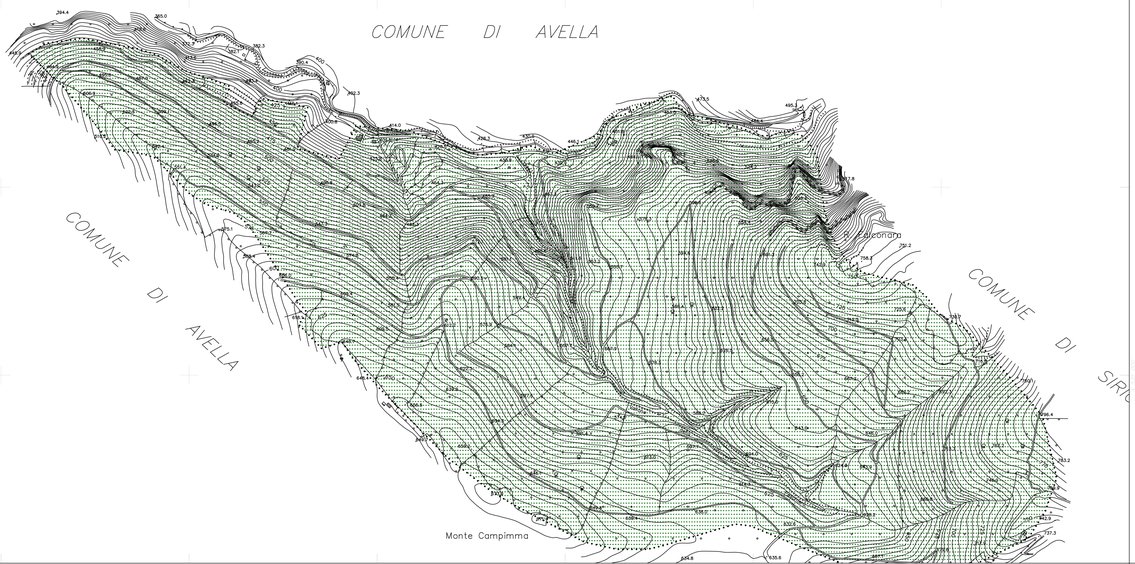

COORDINATE DEI VERTICI

	EST	NORD
N. O.	2.486.500	4.537.500
N. E.	2.491.000	4.537.500
S. O.	2.486.500	4.534.500
S. E.	2.491.000	4.534.500

RAPPRESENTAZIONE CONFORME DI GAUSS-BORGA

QUADRO D'UNIONE

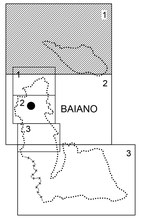

SCALA 1:5000

0 100 200 300 400 500

Equidistanza curve: 5 (per le curve a tratti: ogni 2)

L'altimetria è espressa in metri, e riferita al livello medio del mare

(Topografia di genova)

LEGENDA:

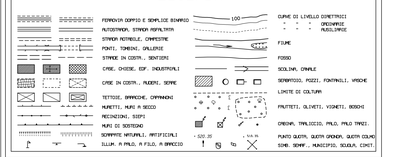

COMUNE DI BAIANO

CARTOGRAFIA NUMERICA DA RILIEVI AEROFOTOGRAMMETRICI
SCALA 1:5000

TAV. 1

Agg. n.01	Note:	16/01/2007	sigla	Controllo
Rif.:	Quantità 01/03	Cartografia Comune di Baiano	scala 1:5000	
Riprese aeree del: 18 maggio 2006	Restituzione del: novembre - 2006	Ricognizione del: gennaio 2007	Revisione:	

Eseguito da:

Geomatic

INGEGNERIA TERRITORIALE - s.r.l.

Frutto della fusione della Ditta Bentivoglio-Geomatic s.r.l. e C.C.A. Consul in Ingegneria s.r.l. a successiva incorporazione della ditta Domenico Zappaterra

Via G. Marconi, n.85 - 81024 Maddaloni (CE) Tel. +39 0823.437472

C.C.I.A.A. di Caserta - REA 198141 Fax +39 0823.436877

P. IVA: 02823620618 e-mail geomaticsrl@tin.it