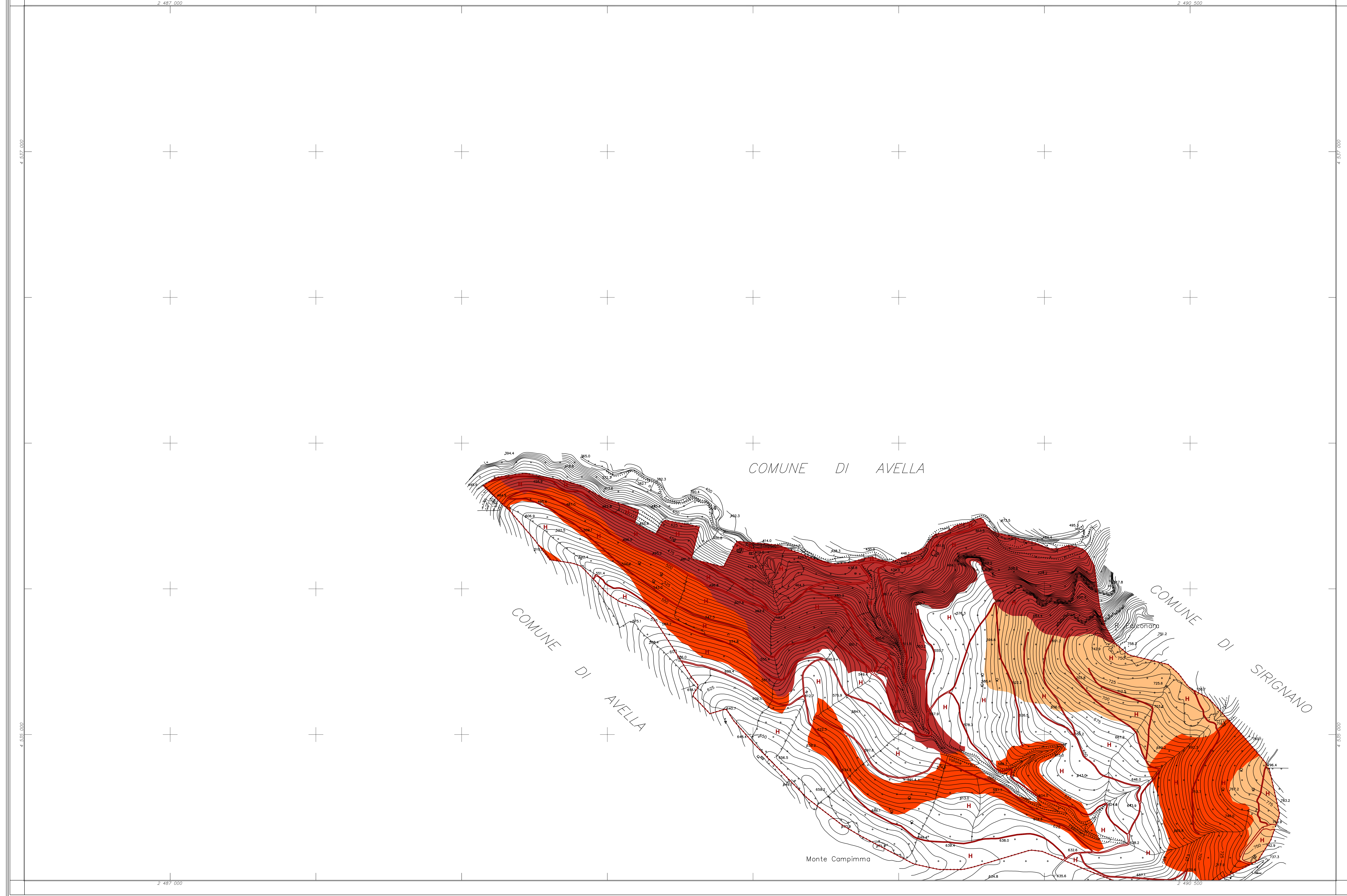



COMUNE DI BAIANO
 Provincia di Avellino


PIANO URBANISTICO COMUNALE
 (Lr 16/2004 - Dgr 214/2011 - Dgr 659/2007 - Lr 14/1982)
 aggiornato alla Dgc n. 22 del 2/4/2016 "Esame e controdeduzioni alle osservazioni"
Verifica
zonizzazione - rischio da frana
 Piano per l'assetto idrogeologico
 dell'Autorità di Bacino della Campania Centrale

Tavola 48/1	Sindaco <i>Enrico Montanaro</i> Assessore Dott. Luigi Bellotato Responsabile unico del procedimento Dott. Ing. Carmine Libertino Progettista Dott. Ing. Domenico Picciocchi Consulenza scientifica Dipartimento di Ingegneria Civile dell'Università di Salerno  Consorzio Inter-Universitario per la Prevenzione e Prevenzione Grandi Rischi C.I.G.R.I. 	Firma
scala 1:5.000	 Cartografia: Geomatic INGEGNERIA TERRITORIALE S.p.A.	Tavola
Aprile 2016	Cartografia: Geomatic INGEGNERIA TERRITORIALE S.p.A. Tavola: 1_VerificaUrbanistica2016.pdf	Tavola

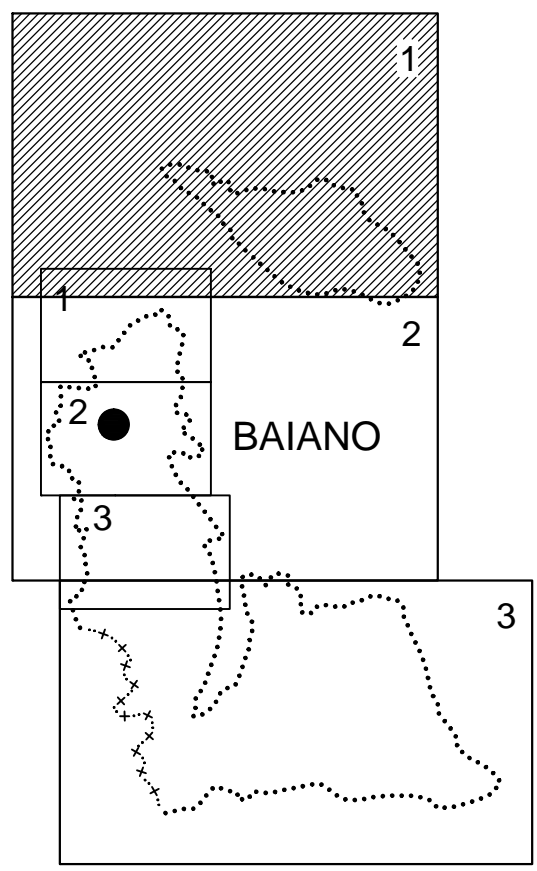
- legenda**
- R4 - Rischio molto elevato
 - R3 - Rischio elevato
 - R2 - Rischio medio
 - R1 - Rischio moderato
 - Rischio assente
- 
- A** **A - insediamenti di impianto antico e storico**
(centro antico, centro storico)
 - B** **B - urbanizzazione recente**
(residenziale esistente, ad attuazione differita, in attuazione)
 - C** **C - progetti urbani**
(“Nuova stazione Circumvesuviana”; “Boschetto”; progetti urbani multifunzionali)
 - D** **D - produttiva**
(industriale/artigianale esistente, di risistemazione fondiaria, di espansione; commerciale esistente, trasformazione di prodotti agricoli e/o zootecnici; turistico-ricettiva; turistico-ricettiva di pregio storico ed architettonico)
 - E** **E - agricola**
(aree seminatrici ed a frutteti; aree incolte)
 - F** **F - attrezzature di interesse generale**
(caserma Carabinieri esistente, caserma Corpo forestale dello Stato esistente; sede ASL; presidio per la promozione e la valorizzazione dell’economia montana di progetto)
 - G** **G - verde di risistemazione fondiaria**
 - H** **H - elementi del corridoio ecologico regionale**
(parco naturale di Campimma; parco urbano di Gesù e Maria; parco lineare del torrente Sciminaro; parco rurale del bosco di Arciano)
 - I** **I - impianti tecnologici**
(impianto di distribuzione carburanti; vasca di laminazione; centralina elettrica; centralina telefonica; pozzo)
 - S** **Standard urbanistici**
(istruzione di base e dell’obbligo esistente, di progetto; verde attrezzato per il gioco e lo sport esistente, di progetto; parcheggi esistenti, di progetto; attrezzature religiose esistenti, di progetto; attrezzature di interesse comune esistenti, di progetto)
-  viabilità di progetto verde di arredo urbano viabilistico




COORDINATE DEI VERTICI

	EST	NORD
N. O.	2.486.500	4.537.500
N. E.	2.491.000	4.537.500
S. O.	2.486.500	4.534.500
S. E.	2.491.000	4.534.500

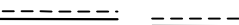
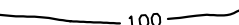
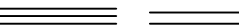

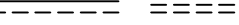







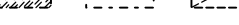

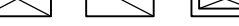
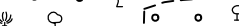








RAPPRESENTAZIONE CONFORME DI GRUSS-BORGA
QUADRO D'UNIONE


BAIANO

SCALA 1:5000


 L'ellimetro è espresso in metri, e riferito al livello medio del mare (Marsupio di Genova)

LEGENDA:

	Fiume corso e semplice bordo		Curve di livello
	Autostrada		Fiume
	Strada nazionale		Fosso
	Strada provinciale		Scalinata
	Strada in costruzione		Separato
	Case		Limite di coltura
	Case in costruzione		Frutteto
	Case in costruzione		Orto
	Rettilineo		Punto geodetico
	Pianta		Semaforo
	Pianta		Semaforo
	Pianta		Semaforo

COMUNE DI BAIANO

CARTOGRAFIA NUMERICA DA RILIEVI AEROFOTOGRAMMETRICI
SCALA 1:5000

TAV. 1

Agg. n.01	Note	16/01/2007	sigla	Controllo
Rif.:	Quantità 01/03	Cartografia Comune di Baiano	scala	15000
Riprese aeree del:	18 maggio 2006	Restituzione del:	novembre - 2006	Revisione:
Eseguito da:		Via G. Marconi, n.85 - 81024 Maddaloni (CE) Tel. +39.0823.437472		
Geomatic		C.C.I.A.A. di Caserta - R.E.A. 198141 Fax +39.0823.436677		
INGEGNERIA TERRITORIALE S.p.A.		P. IVA. 02823620618 e-mail geomatica@tin.it		