



COMUNE DI BAIANO
Provincia di Avellino



PIANO URBANISTICO COMUNALE

(Lr 16/2004 - Dgr 214/2011 - Dgr 659/2007 - Lr 14/1982)

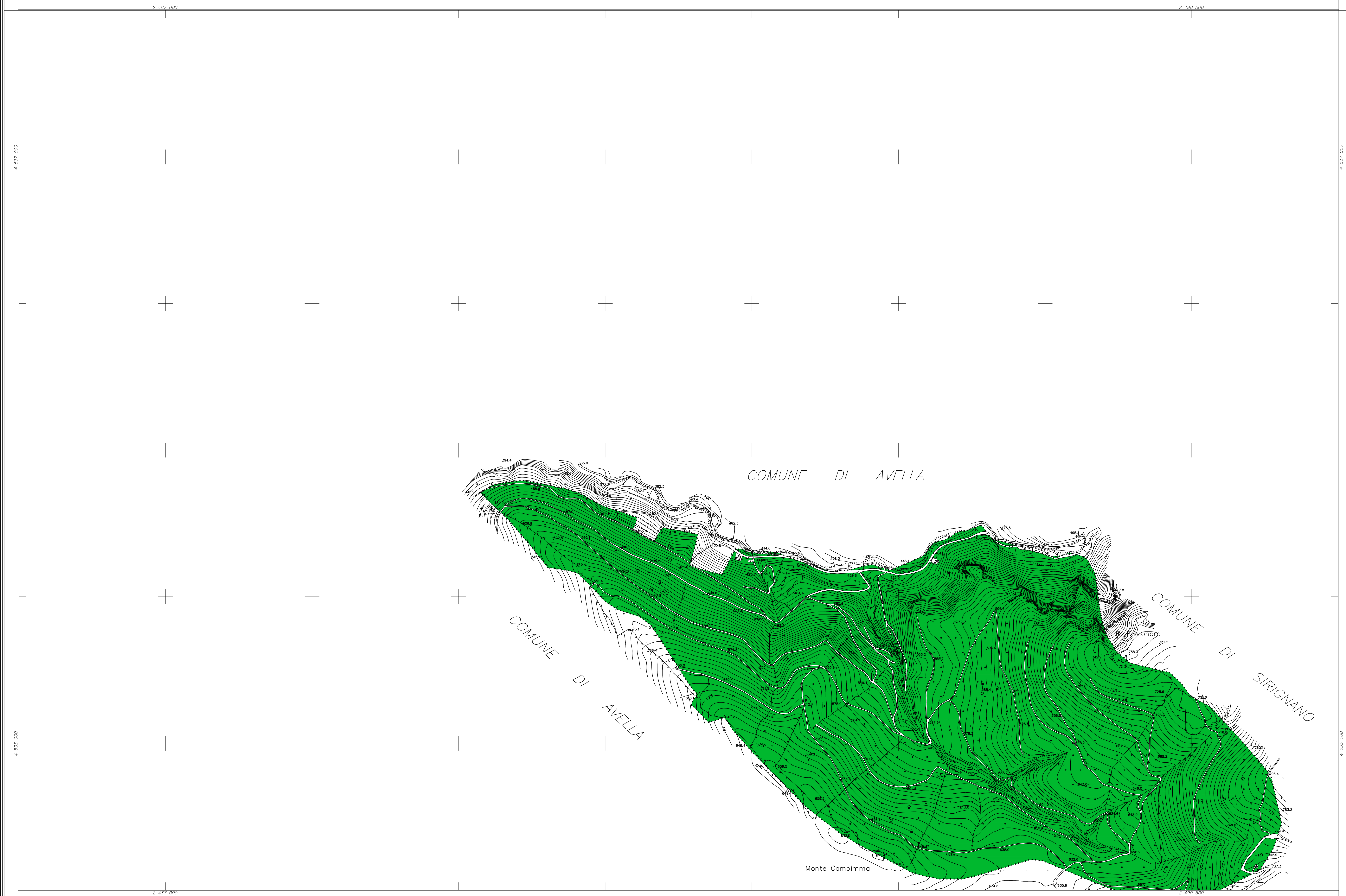
aggiornato alla Dgc n. 22 del 2/4/2016 "Esame e controdeduzioni alle osservazioni"

Uso agricolo del suolo (vista d'insieme)

Tavola 20/1 scala 1: 5.000	Sindaco Enrico Montanaro Assessore Dott. Luigi Belofatto Responsabile unico del procedimento Dott. Ing. Carmine Libertino	Firma
	Progettista Dott. Ing. Domenico Piccolocchi	
	Consulenza scientifica Dipartimento di Ingegneria Civile dell'Università di Salerno dciv Consorzio inter-Universitario per la Previsione e Prevenzione Grandi Rischi C.I.G.R.I.	Timbro
Aprile 2016	Cartografia Geomatic INGEGNERIA TERRITORIALE s.r.l.	Nome Per. 01_1004Agrocoltura.pdf

legenda

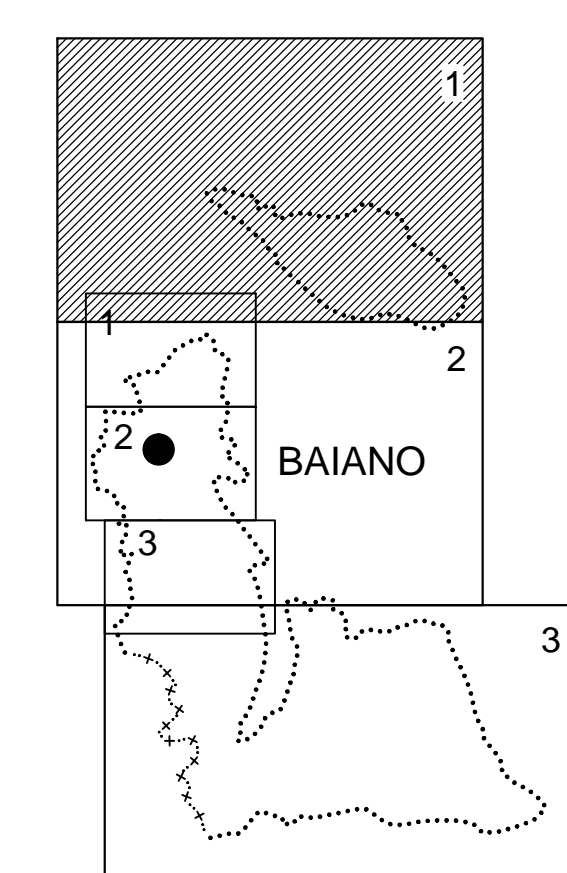
	superficie (ha - ettari)	percentuale (%)	
	bosco	699,83	56,58
	noccioleto	413,12	33,40
	oliveto	23,90	1,93
	pioppeto	0,96	0,08
	vigneto	0,33	0,03
	castagneto	11,74	0,95
	inculto sterile	2,08	0,17
	totale suolo agricolo	1.151,96	93,13
	suolo non agricolo	84,99	6,87
	totale	1.236,95	100,00



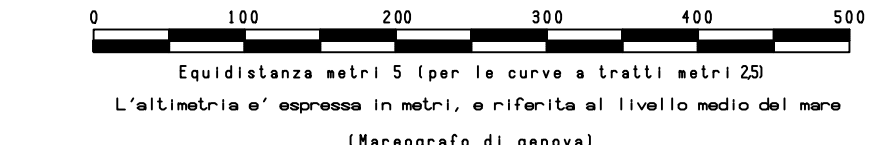
COORDINATE DEI VERTICI

	EST	NORD
N. O.	2.486.500	4.537.500
N. E.	2.491.000	4.537.500
S. O.	2.486.500	4.534.500
S. E.	2.491.000	4.534.500

RAPPRESENTAZIONE CONFORME DI GAUSS-BORGH
QUADRO D'UNIONE



SCALA 1:5000



LEGENDA:

	FERROVIA DOPPIA E SEMPLICE BINARIO		LINEE DI LIVELLO DIRETTICHE
	RAILSTATION, STAZIONE ESPANSIVA		ORDINARIE
	STAZIONI ROTONDE, ORBITTE		REGOLATE
	PONTE, TORRELLI, GALLERIE		FIUME
	STIVOLE IN COSTA, SENTIERI		FOSSO
	CASE, CHIESE, EDF. INDUSTRIALI		SCALINA, CIVILE
	CASE IN COSTA, PALERMI, SERRE		SERRATOIO, POZZI, FONTANELLI, VIGNO
	TETTOIE, BRACCIOLE, CAPPANNE		LIMITE DI COLTURA
	MURETTI, MURA A SECCO		FRUTTETI, OLIVETI, VIGNETTI, BOSCHI
	RECINZIONI, SIEPI		ORDINE, PAVILICIO, PULO, PULO TRAVE
	MURI DI SOSTEGNO		PUNTO QUOTA, QUOTA QUORNA, QUOTA COLMO
	SOPRILE NATURALI, ANTROPICI		SINE, SOFF., MANICPIO, SCODU, CONT.
	TALAM. A PULO, A FUGO, A BIVICO		

COMUNE DI BAIANO

CARTOGRAFIA NUMERICA DA RILIEVI AEROFOTOGRAMMETRICI
SCALA 1:5000

TAV. 1

Agg. n.01	Note:	16/01/2007	sigla	Controllo
Rif.:	Quantità 01/03	Cartografia Comune di Baiano	scala	15000
Regione serie del:	Restituzione del:	novembre - 2006	Ricognizione del:	Revisione:
			gennaio 2007	
Eseguito da:		Via G. Marconi, n.85 - 81024 Maddaloni (CE) Tel. +39.0823.437472		
Geomatic		C.C.I.A.A. di Caserta - REA 198141 Fax +39.0823.436677		
INGEGNERIA TERRITORIALE - s.r.l.		P. IVA: 02823620618 e-mail geomatic@tin.it		
<small>Nota sulla fusione della Sinto Aerofotogrammetria S.r.l. e C.I.A. Servizi in Ingegneria S.r.l. e sull'attuale denominazione della Sinto Aerofotogrammetria S.r.l.</small>				