


COMUNE DI BAIANO
 Provincia di Avellino















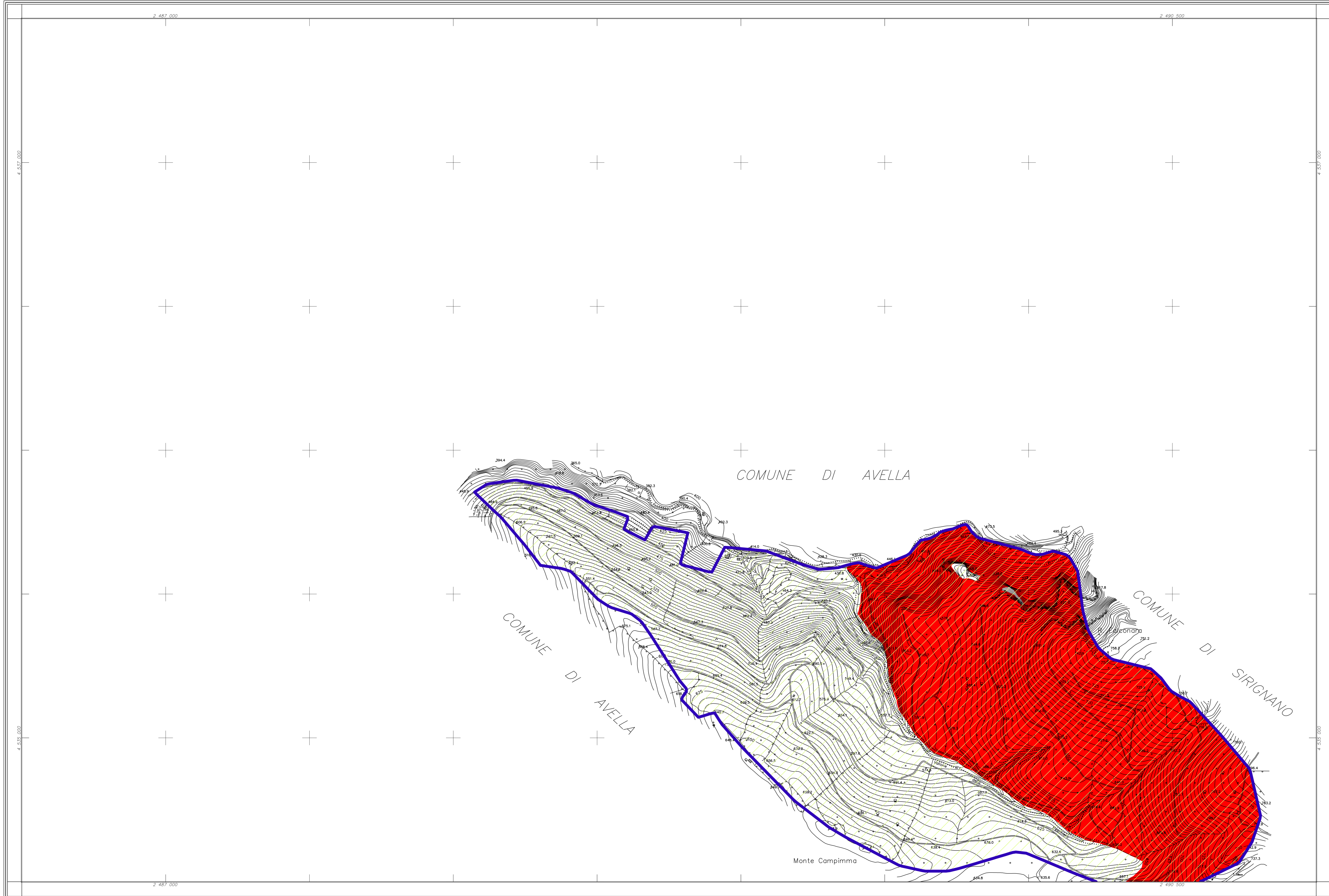
PIANO URBANISTICO COMUNALE
 (Lr 16/2004 - Dgr 214/2011- Dgr 659/2007- Lr 14/1982)

PRELIMINARE DI PIANO
 (Regolamento 8 agosto 2011, n. 5)

Sistema delle protezioni

Tavola 33/1 scala 1:5.000	Sindaco <i>Enrico Montanaro</i> Assessore <i>Dott. Luigi Bellofatto</i> Responsabile unico del procedimento <i>Dott. Ing. Carmine Libertino</i> Progettista <i>Dott. Ing. Domenico Picciocchi</i>	Firma
	Consulenza scientifica Dipartimento di Ingegneria Civile dell'Università di Salerno  Consorzio Inter-Universitario per la Prevenzione e Prevenzione Grandi Rischi  C.I.G.R.I. Comitato Inter-Universitario per la Prevenzione e Prevenzione Grandi Rischi	Titolo
maggio 2014	Cartografo:  INGEGNERIA TERRITORIALE - S.p.A.	Notaio: Tav. 22_15/16/17/18/19/20/21/22

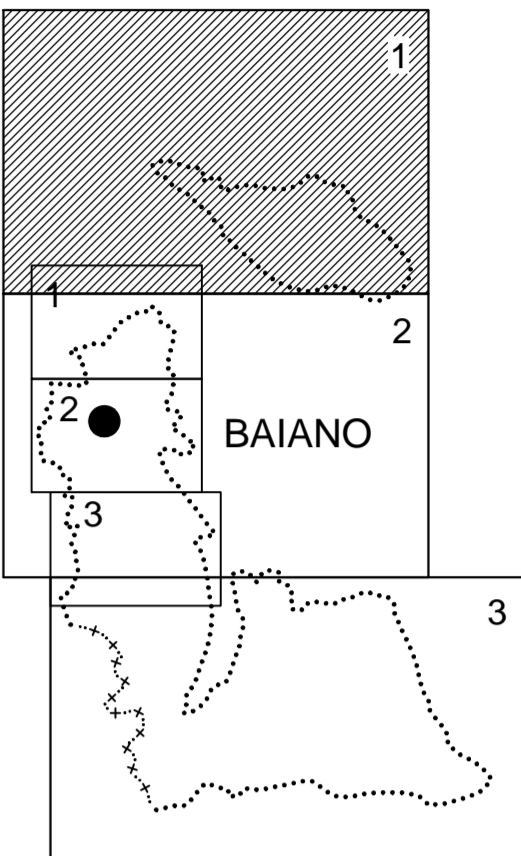
- legenda**
-  parco regionale del Partenio: zona B - area di riserva generale (Dgrc 1405/2002); sito di interesse comunitario: dorsale dei monti del Partenio, IT8040006
 -  sito di interesse comunitario: Pietra Maula, IT8040017
 -  vincolo idrogeologico (Rd 3267/1923)
 -  vincolo idrologico (Lr 14/1982)
 -  vincolo ambientale (L 431/1985)
 -  aree percorse dal fuoco (L 353/2000)
 -  vincolo di tutela delle cose di interesse storico e artistico (L 1089/1939)
 -  fascia di rispetto ferroviario (Dpr 753/1980)
 -  zona di rispetto cimiteriale - 200 m (L 166/2002)
 -  zona di rispetto cimiteriale - 100 m (Lr 14/1982)
 -  fascia di rispetto autostrada (Dpr 495/1992)
 -  uso civico




COORDINATE DEI VERTICI

	EST	NORD
N. O.	2.486.500	4.537.500
N. E.	2.491.000	4.537.500
S. O.	2.486.500	4.534.500
S. E.	2.491.000	4.534.500



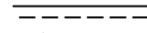


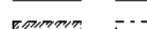








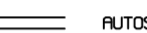
















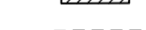



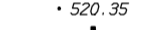

RAPPRESENTAZIONE CONFORME DI GAUSS-BORGA
QUADRO D'UNIONE


BAIANO

SCALA 1:5000


 Equivalenza metri: 5 (per la scala a tratti metri: 20)
 L'altimetria è espressa in metri, e riferita al livello medio del mare
 (Barografici di base)

LEGENDA:

<ul style="list-style-type: none">  FERROVIA DOPPIA E SEMPLICE BINARIO  ALZOPORTI, STRADA ASPHALTATA  STRADA RIVELLATA, CEMENTATA  PONTE, TORNANTE, GALERIE  STRADE IN COSTA, SENTIERI  CASE, CHIESE, ED. INDUSTRIALI  CASE IN COSTA, PALAZZI, SERVE  TETTOIE, BRACCIE, CAPPANNO  MURETTI, MURI A SECCO  RECINZIONI, SIEPI  MURI DI SOSTEGNO  SCARPINE NATURALI, PARTICIPAZIONE  ELLIPI. A PIEDI, A PIEDI, A BRACCIO 	<ul style="list-style-type: none">  CURVE DI LIVELLO CONNETTIVE  CANTIERI  PUGILIERE  FILARE  FOSSE  SCALINI, CIVILE  SERRATOIO, POZZI, FONTANELLE, VASCHE  LIMITE DI CULTURA  FRUTTETI, OLIVETI, VIGNETI, BOSCHI  CENONI, TRALLECCO, PIEDI, PIEDI TRACI  PIANO QUOTI, QUOTI GRANDI, QUOTI COLTI  SOB. SENN., MANICIPIO, SCUOLA, CHIT. 	<ul style="list-style-type: none">  CURVE DI LIVELLO CONNETTIVE  CANTIERI  PUGILIERE  FILARE  FOSSE  SCALINI, CIVILE  SERRATOIO, POZZI, FONTANELLE, VASCHE  LIMITE DI CULTURA  FRUTTETI, OLIVETI, VIGNETI, BOSCHI  CENONI, TRALLECCO, PIEDI, PIEDI TRACI  PIANO QUOTI, QUOTI GRANDI, QUOTI COLTI  SOB. SENN., MANICIPIO, SCUOLA, CHIT.
--	--	--


COMUNE DI BAIANO

CARTOGRAFIA NUMERICA DA RILIEVI AEROFOTOGRAMMETRICI
SCALA 1:5000

TAV. 1

Agg. n.01	Note	16/01/2007	sigla	Controllo
Rif.	Quantità 01/03	Cartografia Comune di Baiano	scala	15000
Riprese aeree del:	Restituzione del:	Ricognizione del:	Revisione:	
18 maggio 2006	novembre - 2006	gennaio 2007		

Eseguito da:


INGEGNERIA TERRITORIALE - S.p.A.
con sede sociale nella sede fotografata: C.I.G.R.I. Società di Ingegneria S.p.A. e successivamente incorporazione nella Atto Democratico Regionale

Via G. Marconi, n. 85 - 81024 Maddaloni (CE) Tel. +39.0823.437472
 C.C.I.A.A. di Caserta - REA 198741 Fax +39.0823.436677
 P. IVA 02823620618 e-mail geomatic@on.it