

COMUNE DI BAIANO
Provincia di Avellino



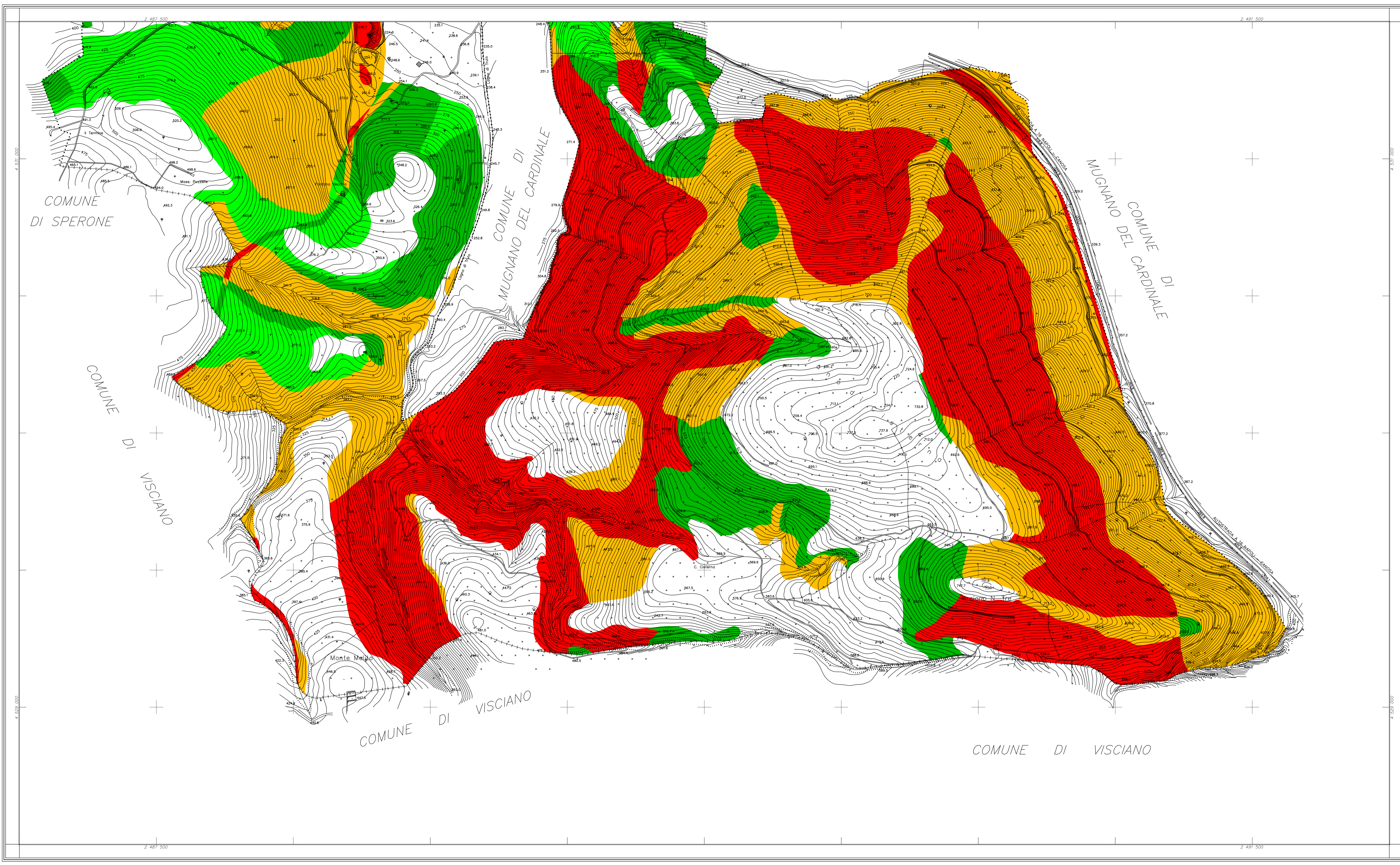

PIANO URBANISTICO COMUNALE
(Lr 16/2004 - Dgr 214/2011 - Dgr 659/2007 - Lr 14/1982)

PRELIMINARE DI PIANO
(Regolamento 8 agosto 2011, n. 5)

Fragilità di Baiano - Carta del rischio da frana
Piano di assetto idrogeologico del Bacino Nord-Occidentale della Campania

Tavola 10/12	<p style="text-align: center;">Sindaco Enrico Montanaro</p> <p style="text-align: center;">Assessore Dott. Luigi Bellofatto</p> <p style="text-align: center;">Responsabile unico del procedimento Dott. Ing. Carmine Libertino</p> <p style="text-align: center;">Progettista Dott. Ing. Domenico Picciocchi</p> <p style="text-align: center;">Consulenza scientifica Dipartimento di Ingegneria Civile dell'Università di Salerno</p> <p style="text-align: center;">Consorzio Inter-Universitario per la Prevenzione e Prevenzione Grandi Rischi</p> <p style="text-align: center;">C.U.G.R.I. Consorzio Universitario Geomatico Regionale Italiano</p>	Foto Nome
scala 1:5.000		Nome
maggio 2014	Cartografo: Geomatic INGEGNERIA TERRITORIALE s.r.l.	Nome Tel. 02/83202016

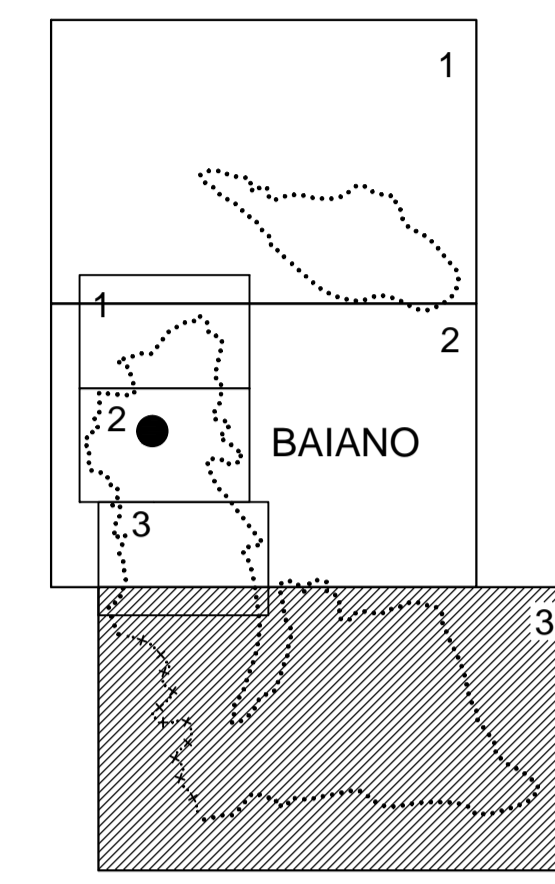
- legenda**
- R4- Rischio molto elevato
 - R3- Rischio elevato
 - R2- Rischio medio
 - R1- Rischio moderato



COORDINATE DEI VERTICI

	EST	NORD
N. O.	2.487.000	4.531.500
N. E.	2.492.000	4.531.500
S. O.	2.487.000	4.528.500
S. E.	2.492.000	4.528.500





















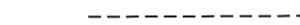










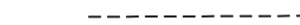


RAPPRESENTAZIONE CONFORME DI GAUSS-BORGH
QUADRO D'UNIONE



SCALA 1:5000

Equivalente metri 5 per le curve a tratti metri 250
L'altimetria è espressa in metri, e riferita al livello medio del mare
(Barografici di genere)

LEGENDA:


<ul style="list-style-type: none">  FERROVIE EDIPITE E SEMPLICI BINARI  AUTOSTRADA, STRADA ASFALTATA  STRADA NORMALE, CIMITERO  PONTE, TOMBA, GALLERIA  STRADA IN COSTR., SENTIERO  CASE, CHIESE, ESP. INDUSTRIALI  CASE IN COSTR., ALBERI, SERRE  RETTORI, OFFICINE, COPERTURE  MURETTI, MURI A SECCO  MURI DI SOSTEGNO  SCARPATE NATURALI, ARTIFICIALI  VALLI, IN PILA, IN PILA, IN PILA 	<ul style="list-style-type: none">  CURVE DI LIVELLO SINOTTICHE  CURVE DI LIVELLO ALTIMETRICHE  FIUME  FOSSO  SCALINATA, CANALE  SERBATOIO, POZZI, FONTANELLE, VISCHIO  LIMITE DI CULTURA  PRATI, COLTIVI, VIGNETI, BOSCHI  ORTO, FRUTTETO, PILA, PILA, PILA  PIANO QUOTA, QUOTA OROGRAFICA, QUOTA COLATA  SINE, SIME, SIME, SIME, SIME 	<ul style="list-style-type: none">  CURVE DI LIVELLO SINOTTICHE  CURVE DI LIVELLO ALTIMETRICHE  FIUME  FOSSO  SCALINATA, CANALE  SERBATOIO, POZZI, FONTANELLE, VISCHIO  LIMITE DI CULTURA  PRATI, COLTIVI, VIGNETI, BOSCHI  ORTO, FRUTTETO, PILA, PILA, PILA  PIANO QUOTA, QUOTA OROGRAFICA, QUOTA COLATA  SINE, SIME, SIME, SIME, SIME
--------------------------------------------------------------------------------------------------------------------------------------------------------------------------------------------------------------------------------------------------------------------------------------------------------------------------------------------------------------------------------------------------------------------------------------------------------------------------------------------------------------------------------------------------------------------------------------------------------------------------------------------------------------------------------------------------------------------------------------------------------------------------------------------------------------------------------------------------------------------------------------------------------------------------------------------------------------------------------------------------------------------------------------------------------------------------------------------------------------------------------------------------------------------------------------------------------------------------------------------------------------------------------------------------------------------------------------------------------------------------------------------------------------------------------------------------------------------------------------------------------------------------------------------------	---------------------------------------------------------------------------------------------------------------------------------------------------------------------------------------------------------------------------------------------------------------------------------------------------------------------------------------------------------------------------------------------------------------------------------------------------------------------------------------------------------------------------------------------------------------------------------------------------------------------------------------------------------------------------------------------------------------------------------------------------------------------------------------------------------------------------------------------------------------------------------------------------------------------------------------------------------------------------------------------------------------------------------------------------------------------------------------------------------------------------------------------------------------------------------------------------------------------------------------------------------------------------------------------------------------------------------------------------------------------------------------------------	---------------------------------------------------------------------------------------------------------------------------------------------------------------------------------------------------------------------------------------------------------------------------------------------------------------------------------------------------------------------------------------------------------------------------------------------------------------------------------------------------------------------------------------------------------------------------------------------------------------------------------------------------------------------------------------------------------------------------------------------------------------------------------------------------------------------------------------------------------------------------------------------------------------------------------------------------------------------------------------------------------------------------------------------------------------------------------------------------------------------------------------------------------------------------------------------------------------------------------------------------------------------------------------------------------------------------------------------------------------------------------------------------

COMUNE DI BAIANO

CARTOGRAFIA NUMERICA DA RILIEVI AEROFOTOGRAMMETRICI
SCALA 1:5000

TAV. 3

Agg. n.01	Note:	16/01/2007	sigla	Controllo
Rif.	Quantità 03/03	Cartografia Comune di Baiano	scala	15000
Riprese aeree del:	Restituzione del:	Ricognizione del:	Revisione:	
18 maggio 2006	novembre - 2006	gennaio 2007		

Eseguito da:  **INGEGNERIA TERRITORIALE - s.r.l.**

Via G. Marconi, n.85 - 81024 Medaione (CE) Tel. +39 0823 437472
C.C.I.A.A. di Caserta - REA 198141 Fax +39 0823 436677
P. IVA: 02823020618 e-mail: geomatic@geomatic.it