



COMUNE DI BAIANO
Provincia di Avellino



PIANO URBANISTICO COMUNALE

(Lr 16/2004 - Dgr 214/2011- Dgr 659/2007- Lr 14/1982)

PRELIMINARE DI PIANO

(Regolamento 8 agosto 2011, n. 5)

Modello tridimensionale del territorio comunale

Tavola
3

Sindaco
Enrico Montanaro
Assessore
Dott. Luigi Bellofatto

Responsabile unico del procedimento
Dott. Ing. Carmine Libertino

Progettista
Dott. Ing. Domenico Picciocchi

Consulenza scientifica
Dipartimento di Ingegneria Civile dell'Università di Salerno



Consorzio Inter-Universitario
per la Previsione e Prevenzione Grandi Rischi


C.U.G.R.I.

Consorzio Inter-Universitario
per la Previsione e Prevenzione Grandi Rischi
Università di Salerno - Università di Napoli - Università di


maggio 2014

Timbro

Nomefile
Tav-03-Modello3D.pdf



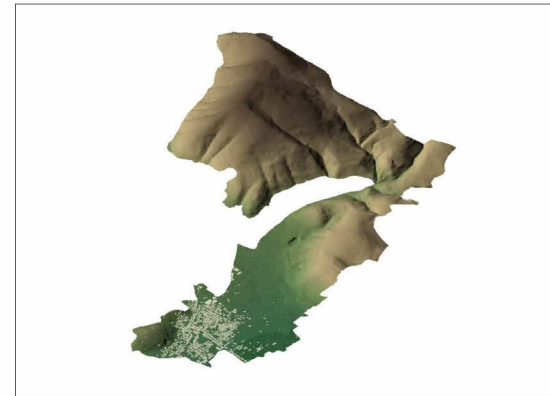
vista zenitale del modello tridimensionale del territorio comunale



vista nord-est



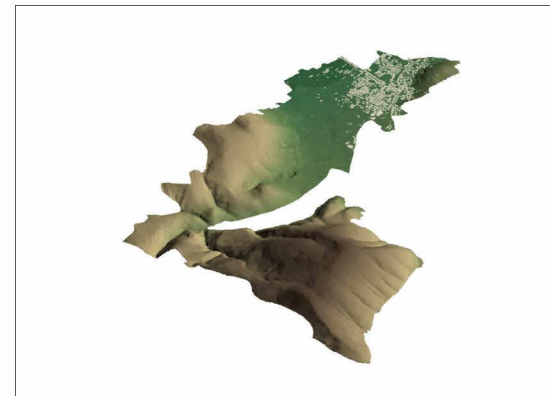
vista nord-est di dettaglio



vista nord-ovest



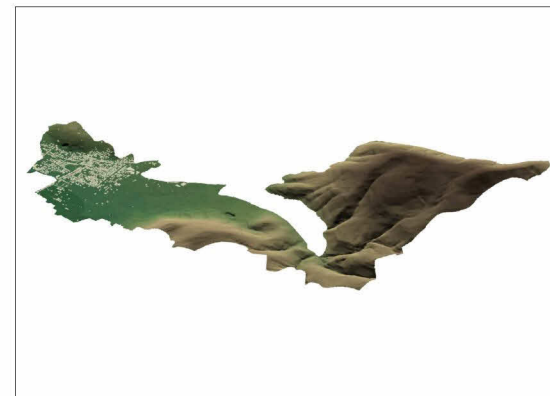
vista nord-ovest di dettaglio




vista sud-est



vista sud-est di dettaglio



vista sud-ovest



vista sud-ovest di dettaglio